







LEGENDA:

-  GRANICA OPRACOWANIA INWENTARYZACJI
-  GRANICE DZIAŁEK EWIDENCYJNYCH
-  OBRYŚ ISTNIEJĄCEGO BUDYNKU
-  ADAPTOWANE NAWIERZCHNIE UTWARDZONE JEZDNE I PIESZE

ZIELEŃ:

-  DRZEWO OZNACZONE NA MAPIE, NIEISTNIEJĄCE W TERENIE
-  DRZEWO ISTNIEJĄCE (WSKAZANO NR INWENTARYZACYJNY)

ZAZIELENIE RYNKU W OLSZTYNIE JURAJSKIM

INWENTARYZACJA ZIELENI ISTNIEJĄCEJ - PLAN

Etap: PFU

skala 1:250

RS AK
ARCHITEKTURA KRAJOBRAZU

mgr inż. Anna Wiechetek
mgr inż. Elżbieta Rożek